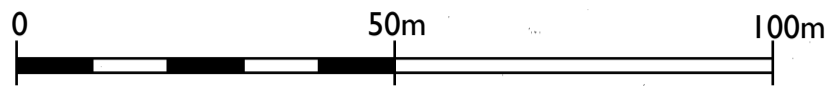
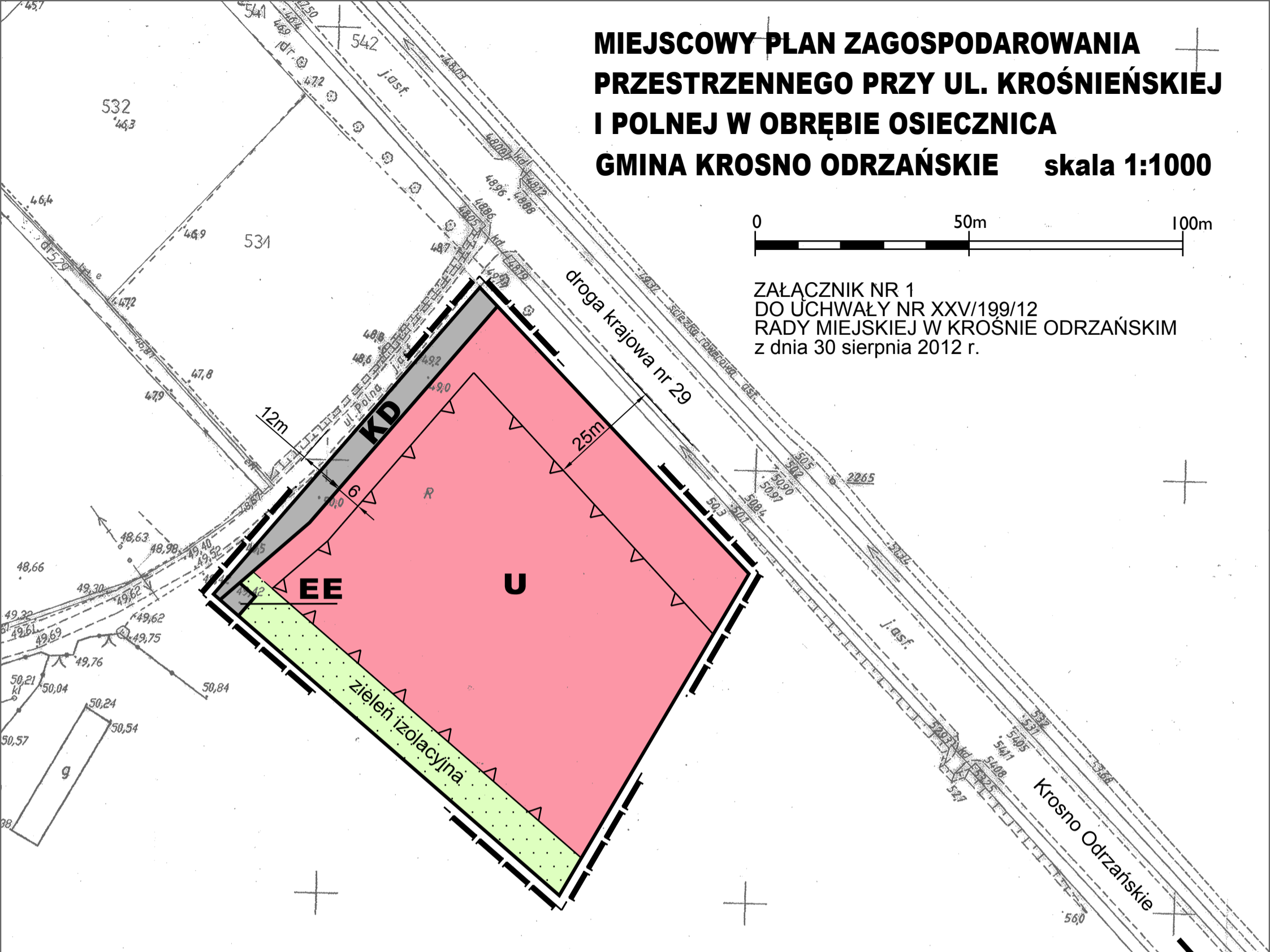


MIEJSCOWY PLAN ZAGOSPODAROWANIA PRZESTRZENNEGO PRZY UL. KROŚNIEŃSKIEJ I POLNEJ W OBRĘBIE OSIECZNICA GMINA KROSNO ODRZAŃSKIE skala 1:1000



ZAŁĄCZNIK NR 1
DO UCHWAŁY NR XXV/199/12
RADY MIEJSKIEJ W KROŚNIE ODRZAŃSKIM
z dnia 30 sierpnia 2012 r.



OZNACZENIA:

granice terenu objętego planem - dz. nr ewid. 493/3

Obowiązujące ustalenia planu:

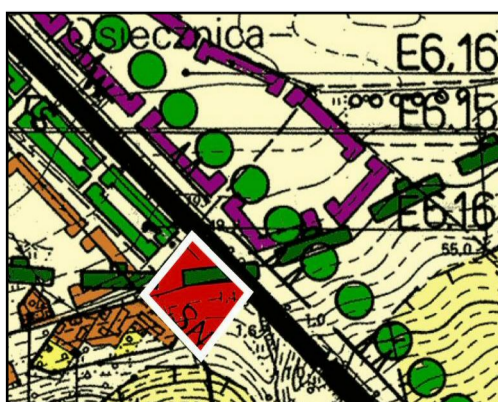
linie rozgraniczające tereny o różnym przeznaczeniu lub różnych zasadach zagospodarowania

nieprzekraczalna linia zabudowy

teren zabudowy usługowej (z zielenią izolacyjną) - obsługa komunikacji samochodowej

teren drogi dojazdowej - poszerzenie ul. Polnej

teren stacji elektroenergetycznej



WYRYS ZE STUDYUM UWARUNKOWAŃ I KIERUNKÓW ZAGOSPODAROWANIA PRZESTRZENNEGO GMINY KROSNO ODRZAŃSKIE

STAROSTWO POWIATOWE W KROŚNIE ODRZ.
OSRODEK DOKUMENTACJI GEODEZYJNEJ I KARTOGRAFICZNEJ

Podpisano w ... dnia ...

Niniejszą mapę nie wolno użyć dla celów ...

Tomisław Mikowski
Inspektor Wydziału Geodezji i Kartografii Gospodarki Gruntami

BIURO PLANOWANIA PRZESTRZENNEGO I USŁUG & MC SPÓŁKA Z O.O.
UL. KUPIECKA 21
65-426 ZIELONA GÓRA
TEL. (0-68)3202107, 3246087

OPRACOWANIE:
mgr inż. arch. Katarzyna Łolysz ZOIU-356
dr inż. arch. Sławomir Łolysz

STAROSTWO POWIATOWE W KROŚNIE ODRZ.
OSRODEK DOKUMENTACJI GEODEZYJNEJ I KARTOGRAFICZNEJ

Reprodukcja niniejszego dokumentu i rozprowadzanie niniejszego dokumentu w celu ...

Prawo geodezyjne i kartograficzne (Dz.U.Nr 30, poz. 183 z późn. zmianami)

Tomisław Mikowski
Inspektor Wydziału Geodezji i Kartografii Gospodarki Gruntami